


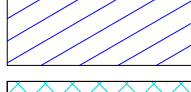





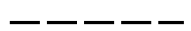
PROSTORNI PLAN UREĐENJA GRADA SOLINA IZMJENE I DOPUNE

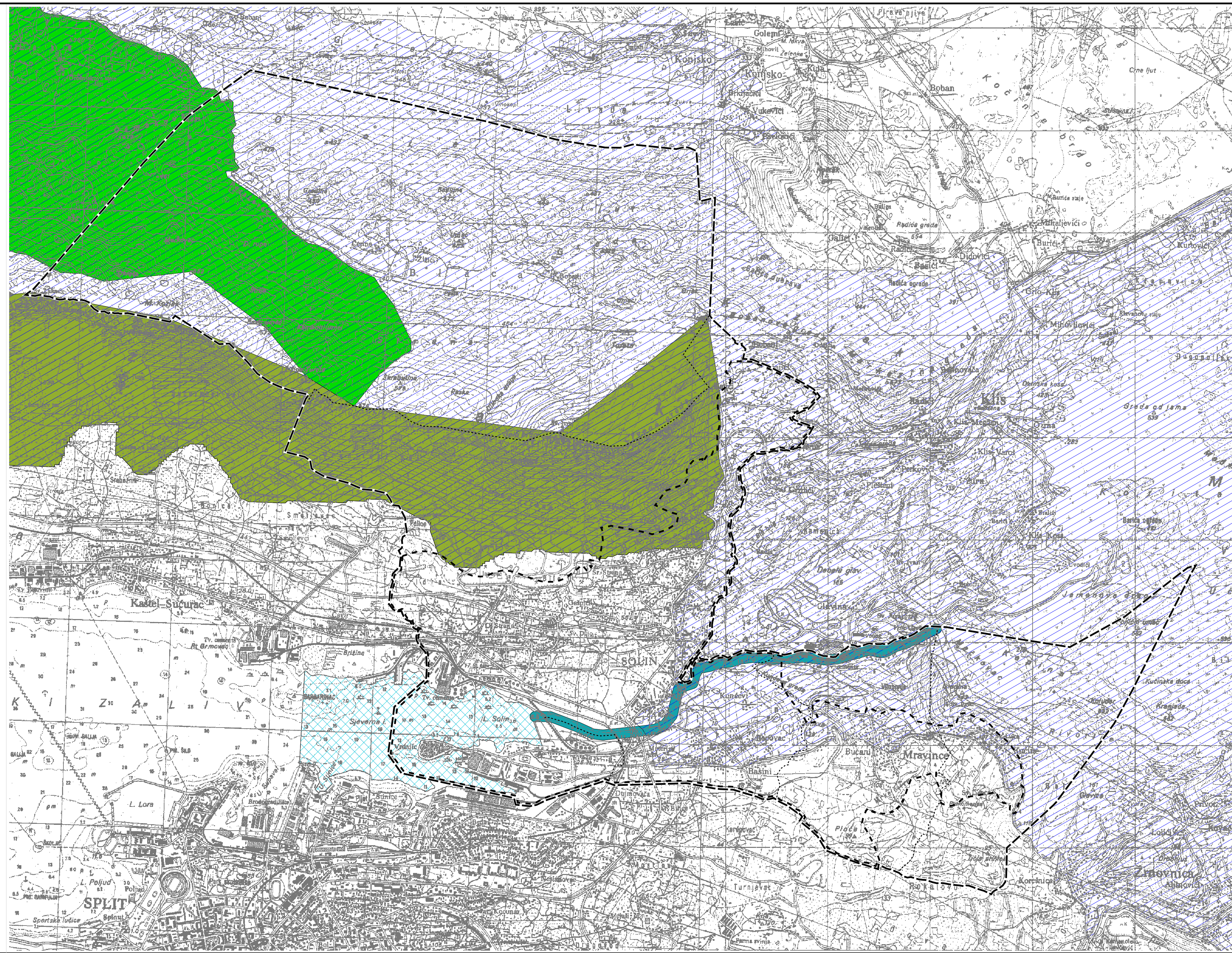
uvjeti korištenja, uređenja i zaštite prostora mj. 1 : 25 000

Uvjeti zaštite

Područja ekološke mreže

-  područja važna za divlje svojite i staništa HR2000931 Jadro
-  područja važna za divlje svojite i staništa HR2000930 Vučevica
-  područja važna za divlje svojite i staništa HR2001051 Kozjak
-  međunarodno važna područja za ptice HR1000027 Mosor, Kozjak i Trogirski zagora
-  koridor za morske kornjače

-  granice naselja
-  granica GUP - a
-  granica PPU - a



Županija splitsko-dalmatinska Grad Solin	
Naziv prostornog plana: Prostorni plan uređenja grada Solina - izmjene i dopune	
Naziv kartografskog prikaza: Uvjeti korištenja, uređenja i zaštite prostora	
Broj kartografskog prikaza: 3a	Mjerilo kartografskog prikaza: 1 : 25 000
Odluka o izradi izmjena i dopuna PPU Grada Solina : St. glasnik Grada Solina br. 2/08	Odluka predstavničkog tijela o donošenju plana: St. glasnik Grada Solina br. 6/10
Javna rasprava (datum objave): "Slobodna Dalmacija" 25.11.2009. Ponovljena javna rasprava (datum objave): "Slobodna Dalmacija" 17.05.2010.	Javni uvid održan od: 07.12.2009. do: 22.12.2009. Ponovljeni javni uvid održan od: 26.05.2010. do: 04.06.2010.
Pečat tijela odgovornog za provođenje javne rasprave:	Odgovorna osoba za provođenje javne rasprave: Sanja Samardžija, dig
Suglasnost na plan prema članku 97. Zakona o prostornom uređenju i gradnji: broj suglasnosti klasa: 350-02/10-1/11 ur.broj: 531-06-10-4 AMT datum: 6. srpnja, 2010.	
Pravna osoba koja je izradila plan: GIS plan d.o.o. Split	
Pečat pravne osobe koja je izradila plan:	Odgovorna osoba: Ines Berlengi, dia
Voditelj izrade plana: Ines Berlengi, dia	
Stručni tim u izradi plana: Ines Berlengi, dia Janja Novaković, dia Dijana Vrdoljak, dig Bogdan Matijaš, dig Goran Milos, die	
Pečat predstavničkog tijela:	Predsjednik predstavničkog tijela: Doc. dr. sc. Kajo Bučan
Istovjetnost prostornog plana s izvornikom ovjerava:	Pečat nadležnog tijela: