




## TUMAČ PLANSKOG ZNAKOVLJA










### GRANICE

-  prostor ograničenja ZOP-a 1000 m od obalne crte
-  granice naselja
-  granica PPUG

### INFRASTRUKTURNI SUSTAVI I MREŽE

#### VODNOGOSPODARSKI SUSTAV

##### Odvodnja otpadnih voda

-  glavna crpna stanica
-  crpna stanica - postojeće
-  crpna stanica - planirano
-  glavni dovodni kanal (kolektor) - postojeće
-  tlačni vodovi - postojeće
-  glavni dovodni kanal (kolektor) - planirano
-  tlačni vodovi - planirano
-  kanal oborinske vode
-  preliv
-  separator masnoća
-  stalni vodotoci
-  povremeni vodotoci i propusti



## ŽUPANIJA SPLITSKO-DALMATINSKA



### GRAD SOLIN

#### IZMJENE I DOPUNE PROSTORNOG PLANA UREĐENJA

Županija:	<b>ŽUPANIJA SPLITSKO-DALMATINSKA</b>	
Grad:	<b>GRAD SOLIN</b>	
Naziv prostornog plana:	IZMJENE I DOPUNE PROSTORNOG PLANA UREĐENJA GRADA SOLINA	
Naziv kartografskog prikaza:	<b>VODNOGOSPODARSKI SUSTAV ODVODNJA OTPADNIH VODA</b>	
Broj kartografskog prikaza:	<b>2c</b>	Mjerilo kartografskog prikaza: <b>1 : 25000</b>
Odluka o izradi izmjena i dopuna PPUG-a:	Sl. vjesnik Grada Solina br. 6/21	Odluka predstavničkog tijela o donošenju plana: Sl. vjesnik Grada Solina br. 4/22
Javna rasprava (datum objave):	Slobodna Dalmacija, 2. srpnja 2021. web MPUGDI, 1. srpnja 2021.	Javni uvid održan: od 5. srpnja do 3. kolovoza 2021.
Pečat tijela odgovornog za provođenje javne rasprave:		Odgovorna osoba za provođenje javne rasprave: <b>Sanja Samardžija, dipl.ing.građ.</b>
Suglasnost na Plan prema članku 108. Zakona o prostornom uređenju ("Narodne Novine" 153/13, 65/17, 114/18, 39/19 i 98/19): Klasa: 350-02/21-11/41, URBROJ: 531-06-01-02/03-22-4 od 21. veljače 2022.		
Pravna osoba koja je izradila plan:	<b>GISplan d.o.o.</b>	
Pečat pravne osobe koja je izradila plan:	Odgovorna osoba: <b>Ines Berlengi, dipl.ing.arh.</b>	
Voditelj izrade plana: <b>Ines Berlengi, dipl.ing.arh.</b>		
Stručni tim u izradi plana:		
Stipe Baučić, dipl.ing.geod.		Ivan Žižić, mag.ing.geod.et geoinf.
Ines Berlengi, dipl.ing.arh.		Niveska Balić, dipl.oec.
mr. sci. Gojko Berlengi, dipl.ing.arh.		Sandi Fabjanović, geod.teh.
Dijana Vrdoljak, dipl.ing.građ.		Marko Popović-Razumić, građ.teh.
Jelena Borota, mag.ing.arch.		Mate Glaurdić, mag.ing.geod.et geoinf.
Silvija Zdunić, dipl.ing.arh.		
Pečat predstavničkog tijela:	Predsjednik predstavničkog tijela: <b>Ivan Andabak, mag.hist. et ethnol.</b>	
Istovjetnost prostornog plana s izvornikom ovjerava:	Pečat nadležnog tijela:	