
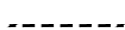


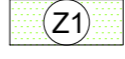

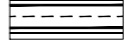
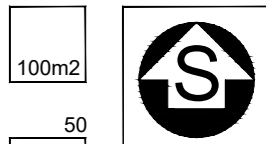
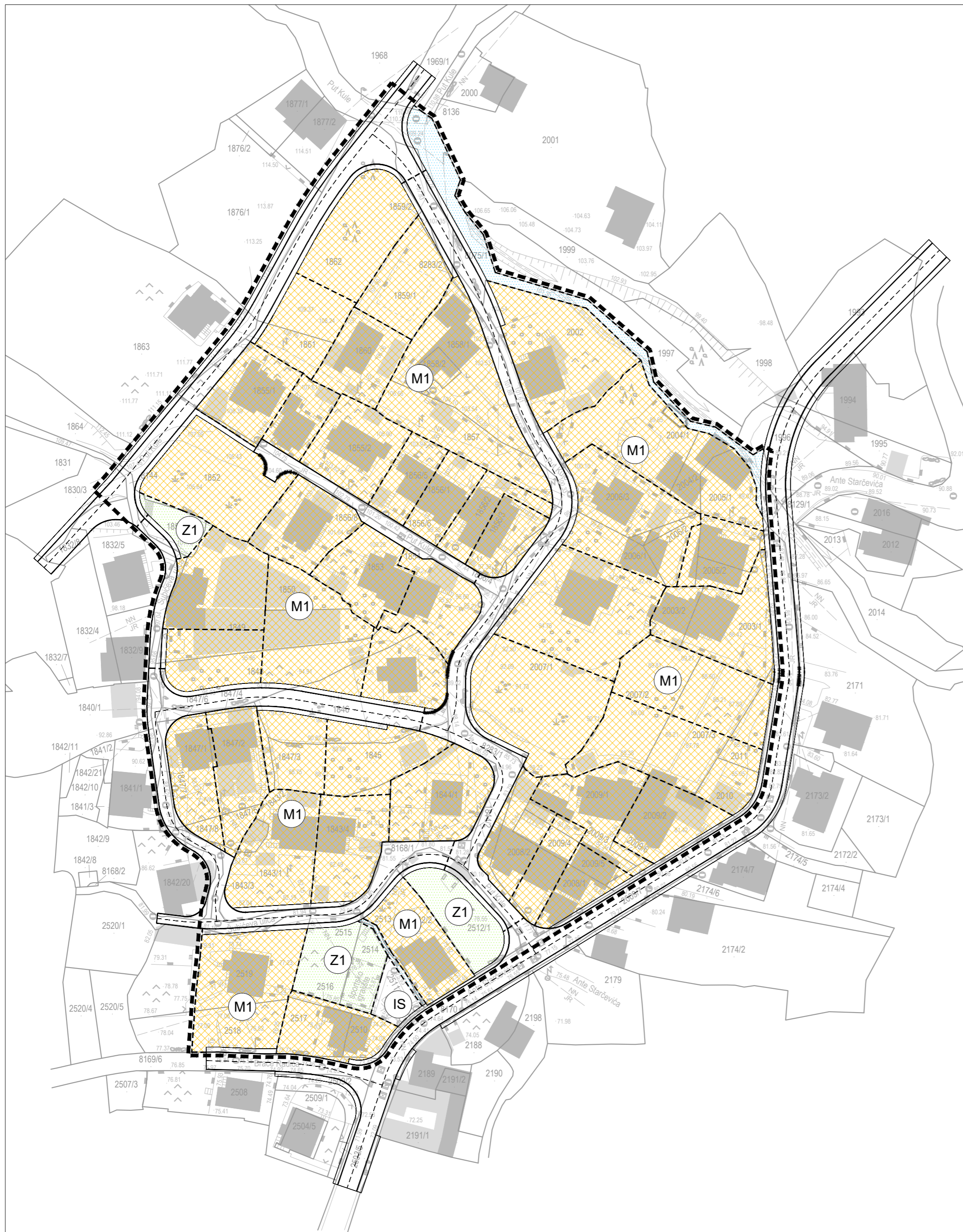


# DETALJNI PLAN UREĐENJA KULA - IZMJENE I DOPUNE

m 1:1000

Detaljna namjena površina

-  GRANICA OBUHVATA
-  GRANICA GRAĐEVNE ČESTICE
-  M1 MJEŠOVITA NAMJENA, PRETEŽITO STAMBENA
-  IS INFRASTRUKTURNI SUSTAVI
-  Z1 JAVNI PARK
-  POTOK
-  JAVNE PROMETNE POVRŠINE



## PROJEKAT PLAN

ŽUPANIJA SPLITSKO DALMATINSKA : <b>GRAD SOLIN</b>	
NAZIV PROSTORNOG PLANA:	<b>DETALJNI PLAN UREĐENJA KULA - IZMJENE I DOPUNE</b>
NAZIV KARTOGRAFSKOG PRIKAZA:	<b>DETALJNA NAMJENA POVRŠINA</b>
BROJ KARTOGRAFSKOG PRIKAZA: <b>1</b>	MJERILO KARTOGRAFSKOG PRIKAZA: <b>1 : 1000</b>
ODLUKA O IZRADI PLANA: "Sl. vjesnik Grada Solina" br.9/20	ODLUKA PREDSTAVNIČKOG TIJELA O DONOŠENJU PLANA: "Sl. vjesnik Grada Solina" br.
JAVNA RASPRAVA (datum objave):	JAVNI UVID ODRŽAN:
PEČAT TIJELA ODGOVORNOG ZA PROVOĐENJE JAVNE RASPRAVE:	ODGOVORNA OSOBA ZA PROVOĐENJE JAVNE RASPRAVE:  Sanja Samrdžija, dipl.ing.građ.
PRAVNA OSOBA KOJA JE IZRADILA PLAN: <b>GISplan d.o.o - SPLIT</b>	
PEČAT PRAVNE OSOBE KOJA JE IZRADILA PLAN:	ODGOVORNA OSOBA:  Ines Berlengi, dipl.ing.arh.
VODITELJ IZRADE PLANA: Ines Berlengi, dipl.ing.arh.	
STRUČNI TIM: Stipe Baučić, dipl. ing. geod. Ines Berlengi, dipl. ing. arh. Jelena Borota, mag. ing. arch. Dijana Vrdoljak, dipl. ing. građ. Silvija Zdunić, dipl. ing. arh.	Ivan Žičić, mag. ing. geod. et geoinf., mag.ing.traff. Marino Kovačić, mag.ing.aedif., mag.ing.traff. Sandi Fabjanović, geod. tehn. Marko Popović - Razumić, građ. tehn.
PEČAT PREDSTAVNIČKOG TIJELA:	PREDSEDNIK PREDSTAVNIČKOG TIJELA:  Ivan Andabak, mag.hist. et ethnol.
ISTOVJETNOST OVOG PROSTORNOG PLANA S IZVORNIKOM OVJERAVA:	PEČAT NADLEŽNOG TIJELA: