

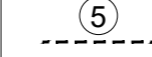



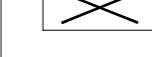

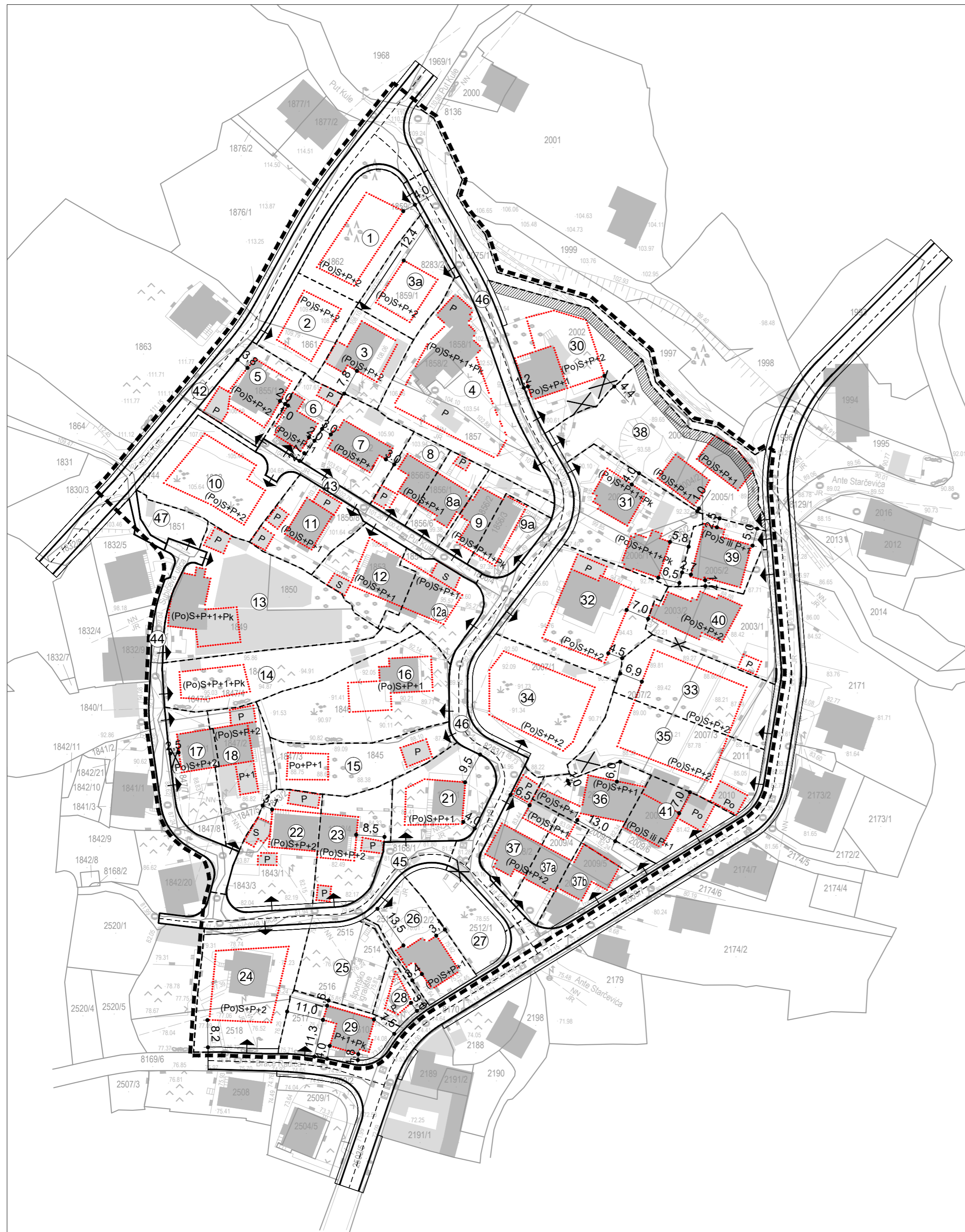


# DETALJNI PLAN UREĐENJA KULA - IZMJENE I DOPUNE

m 1:1000

Uvjeti korištenja, uređenja i zaštite površina  
Uvjeti gradnje

-  GRANICA OBUHVATA
-  GRANICE POSTOJEĆIH ZEMLJIŠNIH ČESTICA
-  BROJ I GRANICA GRAĐEVNE ČESTICE
-  GRADIVI DIO ČESTICE
-  PRIKLJUČAK NA JAVNU PROMETNU POVRŠINU
-  ZAŠTITNI KORIDOR OKO POTOKA - INUNDACIJSKI POJAS
-  UKLANJANJE POSTOJEĆE GRAĐEVINE
-  VISINA GRAĐEVINE



ŽUPANIJA SPLITSKO DALMATINSKA : GRAD SOLIN	
NAZIV PROSTORNOG PLANA:	DETALJNI PLAN UREĐENJA KULA - IZMJENE I DOPUNE
NAZIV KARTOGRAFSKOG PRIKAZA:	UVJETI GRADNJE
BROJ KARTOGRAFSKOG PRIKAZA: 3	MJERILO KARTOGRAFSKOG PRIKAZA: 1 : 1000
ODLUKA O IZRADI PLANA: "Sl. vjesnik Grada Solina" br.9/20	ODLUKA PREDSTAVNIČKOG TIJELA O DONOŠENJU PLANA: "Sl. vjesnik Grada Solina" br. 5/23
JAVNA RASPRAVA (datum objave): "Slobodna Dalmacija" 27.1.2023.	JAVNI UVID ODRŽAN: 1.2.2023. - 15.2.2023.
PEČAT TIJELA ODGOVORNOG ZA PROVOĐENJE JAVNE RASPRAVE:	ODGOVORNA OSOBA ZA PROVOĐENJE JAVNE RASPRAVE:  Sanja Samardžija, dipl.ing.građ.
PRAVNA OSOBA KOJA JE IZRADILA PLAN: GISplan d.o.o - SPLIT	
PEČAT PRAVNE OSOBE KOJA JE IZRADILA PLAN:	ODGOVORNA OSOBA:  Ines Berlengi, dipl.ing.arh.
VODITELJ IZRADE PLANA: Ines Berlengi, dipl.ing.arh.	
STRUČNI TIM: Stipe Baučić, dipl. ing. geod. Ines Berlengi, dipl. ing. arh. Jelena Borota, mag. ing. arch. Dijana Vrdoljak, dipl. ing. građ. Silvija Zdučić, dipl. ing. arh.	Ivan Žižić, mag. ing. geod. et geoinf., mag.ing.traff. Marino Kovačić, mag.ing.aedif., mag.ing.traff. Sandi Fabjanović, geod. tehn. Marko Popović - Razumić, građ. tehn.
PEČAT PREDSTAVNIČKOG TIJELA:	PREDSEDNIK PREDSTAVNIČKOG TIJELA:  Prof.prim.dr.sc. Zdravko Perko, dr.med.
ISTOVJETNOST OVOG PROSTORNOG PLANA S IZVORNIM OVJERAVA:	PEČAT NADLEŽNOG TIJELA: