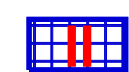

















Zaštićena kulturna baština

-  Grad Solin - arheološka zona Salonae
-  Arheološko nalazište Marusinac
-  Arheološko nalazište "Ilirska Salona"
-  Arheološko nalazište Dvorine
-  Arheološko nalazište Rižinice
-  Arheološko nalazište Crkvine
-  Arheološko nalazište crkva sv. Petra i Mojsija tzv. "Šuplja crkva"
-  Dioklecijanov vodovod - akvadukt
-  Utrva Gradina
-  Vranjic - pučko naselje, arheološki, kopneni i hidroarheološki lokalitet






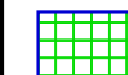


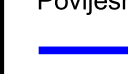



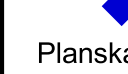


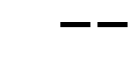




Prijedlog zaštite - primjena planskih mjera zaštite

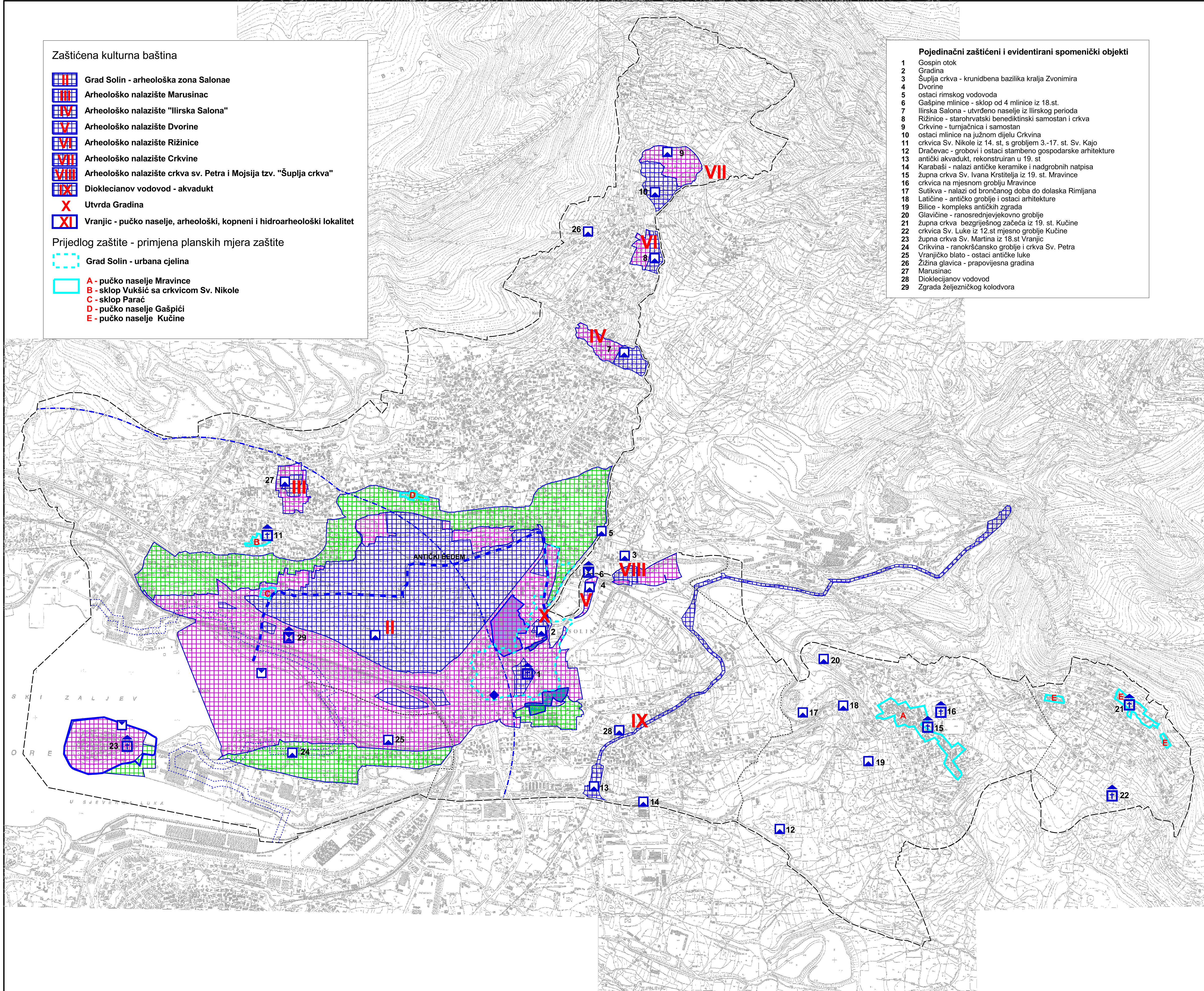
-  Grad Solin - urbana cjelina
-  A - pučko naselje Mravince
-  B - sklop Vukšić sa crkvicom Sv. Nikole
-  C - sklop Parać
-  D - pučko naselje Gašpići
-  E - pučko naselje Kućine

Pojedinačni zaštićeni i evidentirani spomenički objekti

- 1 Gospin otok
- 2 Gradina
- 3 Šuplja crkva - krunidbena bazilika kralja Zvonimira
- 4 Dvorine
- 5 ostaci rimskog vodovoda
- 6 Gašpine mlinice - sklop od 4 mlinice iz 18.st.
- 7 Ilirska Salona - utvrđeno naselje iz Ilirskog perioda
- 8 Rižinice - starohrvatski benediktinski samostan i crkva
- 9 Crkvine - turnjačnica i samostan
- 10 ostaci mlinice na južnom dijelu Crkвина
- 11 crkva Sv. Nikole iz 14. st. s grobljem 3.-17. st. Sv. Kajo
- 12 Dračevac - grobovi i ostaci stambeno gospodarske arhitekture
- 13 antički akvadukt, rekonstruiran u 19. st
- 14 Karabaši - nalazi antičke keramike i nadgrobnih natpisa
- 15 župna crkva Sv. Ivana Krstitelja iz 19. st. Mravince
- 16 crkva na mjesnom groblju Mravince
- 17 Sutikva - nalazi od brončanog doba do dolaska Rimljana
- 18 Latičine - antičko groblje i ostaci arhitekture
- 19 Bilice - kompleks antičkih zgrada
- 20 Glavičine - ranosrednjovjekovno groblje
- 21 župna crkva bezgriješnog začeca iz 19. st. Kućine
- 22 crkva Sv. Luke iz 12.st mjesno groblje Kućine
- 23 župna crkva Sv. Martina iz 18.st Vranjic
- 24 Crkвина - ranokršćansko groblje i crkva Sv. Petra
- 25 Vranjičko blato - ostaci antičke luke
- 26 Žižina glavica - prapovijesna gradina
- 27 Marusinac
- 28 Dioklecijanov vodovod
- 29 Zgrada željezničkog kolodvora

TUMAČ PLANSKOG ZNAKOVLJA
UVJETI ZA KORIŠTENJE, UREĐENJE I ZAŠTITU PROSTORA
UVJETI KORIŠTENJA

- Područja posebnih uvjeta korištenja
- Arheološka baština
-  arheološko područje zona A
 -  arheološko područje zona B
 -  arheološko područje Solin centar
 -  arheološko područje bedema i kula
 -  područje evidentiranih arheoloških nalaza
 -  antički bedem
 -  arheološki pojedinačni lokalitet - kopneni
 -  arheološki lokalitet - podmorski
- Povijesno graditeljska cjelina
-  ruralna cijelina Vranjic
- Povijesni sklop i građevina
-  graditeljski sklop
 -  civilna građevina
 -  sakralna građevina
- Memorijalna baština
-  spomen (memorijalni) objekti
- Planska zaštita
- Povijesno graditeljska cjelina
-  urbana cjelina
 -  pučka naselja
- GRANICE**
-  granica GUP
 -  granice naselja
 -  granica ZOP
 -  granice obalnog pojasa
 -  granice obalnog pojasa 70,100 m od obalne crte



ŽUPANIJA SPLITSKO-DALMATINSKA



GRAD SOLIN

IZMJENE I DOPUNE GENERALNOG URBANISTIČKOG PLANA

Županija: Grad:	ŽUPANIJA SPLITSKO-DALMATINSKA GRAD SOLIN	
Naziv prostornog plana:	IZMJENE I DOPUNE GENERALNOG URBANISTIČKOG PLANA SOLINA	
Naziv kartografskog prikaza:	UVJETI ZA KORIŠTENJE, UREĐENJE I ZAŠTITU PROSTORA - Kulturna baština	
Broj kartografskog prikaza:	4a	Mjerilo kartografskog prikaza: 1 : 10000
Odluka o izradi izmjena i dopuna GUP-a: Sl. vjesnik Grada Solina br. 10/23	Odluka predstavničkog tijela o donošenju plana: Sl. vjesnik Grada Solina 5/25	
Javna rasprava (datum objave): Slobodna Dalmacija 10.02.2025. web: mpci.gov.hr 07.02.2025.	Javni uvid održan: od 11.veljače 2025. do 12. ožujka 2025.	
Pečat tijela odgovornog za provođenje javne rasprave:	Odgovorna osoba za provođenje javne rasprave: Sanja Samarđžija, dipl. ing. građ.	
Suglasnost na Plan prema članku 108. Zakona o prostornom uređenju ("Narodne Novine" 153/13, 65/17, 114/18, 39/19, 98/19 i 67/23) KLASA: 350-02/25-15/2, URBROJ: 531-06-1-3-25-2 od 06. svibnja 2025.		
Pravna osoba koja je izradila plan:	GISplan d.o.o.	
Pečat pravne osobe koja je izradila plan:	Odgovorna osoba: Ivan Žižić, mag. ing. geod. et geoinf., mag. ing. traff.	
Voditelj izrade plana:	Ines Berlangi, dipl. ing. arh.	Jelena Borota, mag. ing. arch.
Stručni tim u izradi plana:	Stipe Baučić, dipl. ing. geod. Ines Berlangi, dipl. ing. arh. Jelena Borota, mag. ing. arch. Željuna Bradarić Šlujo, dipl. oec. Sandi Fabjanović, geod. tehn.	Marko Popović-Razumić, građ. tehn. Ante Talijančić, geod. tehn. Silvija Zdunić, dipl. ing. arh. Ivan Žižić, mag. ing. geod. et geoinf., mag. ing. traff.
Pečat predstavničkog tijela:	Predsjednik predstavničkog tijela: Prof. dr. sc. Zdravko Perko	
Istovjetnost prostornog plana s izvornikom ovjerava:	Pečat nadležnog tijela:	