






TUMAČ PLANSKOG ZNAKOVLJA

GRANICE

-  prostor ograničenja ZOP-a 1000 m od obalne crte
-  prostor ograničenja ZOP-a 70m i 100 m od obalne crte
-  granice naselja
-  granica GUP
-  granica PPUG

UVJETI KORIŠTENJA, UREĐENJA I ZAŠTITE PROSTORA

UVJETI KORIŠTENJA

Područja posebnih ograničenja u korištenju




Vode i more

-  rijeka Jadro
-  bujice

Vodozaštitno područje

-  vodozaštitno područje - II. zona zaštite
-  vodozaštitno područje - III. zona zaštite
-  vodozaštitno područje - IV. zona zaštite
-  vodozaštitno područje - izvorište IZ

Poplavna područja

-  često
-  rijetko
-  vrlo rijetko

ŽUPANIJA SPLITSKO-DALMATINSKA



GRAD SOLIN

IZMJENE I DOPUNE PROSTORNOG PLANA UREĐENJA

Županija: **ŽUPANIJA SPLITSKO-DALMATINSKA**
 Grad: **GRAD SOLIN**

Naziv prostornog plana: **IZMJENE I DOPUNE PROSTORNOG PLANA UREĐENJA GRADA SOLINA**

Naziv kartografskog prikaza: **UVJETI KORIŠTENJA, UREĐENJA I ZAŠTITE PROSTORA**
 UVJETI KORIŠTENJA - Područja posebnih ograničenja u korištenju

Broj kartografskog prikaza: **3b** Mjerilo kartografskog prikaza: **1 : 25000**

Odluka o izradi izmjena i dopuna PPUG-a: **Sl. vjesnik Grada Solina br. 10/23** Odluka predstavničkog tijela o donošenju plana: **Sl. vjesnik Grada Solina br. 5/25**

Javna rasprava (datum objave): **Slobodna Dalmacija 10.02.2025.** Javni uvid održan: **od 11. veljače 2025. do 12. ožujka 2025.**
 web: mpgi.gov.hr 07.02.2025.

Pečat tijela odgovornog za provođenje javne rasprave: **Sanja Samardžija, dipl.ing.građ.**

Suglasnost na Plan prema članku 108. Zakona o prostornom uređenju ("Narodne Novine" 153/13, 65/17, 114/18, 39/19, 98/19 i 67/23); KLASA: 350-02/25-14/16 URBROJ: 531-06-1-3-25-2 od 28. travnja 2025.

Pravna osoba koja je izradila plan: **GISplan d.o.o.**

Pečat pravne osobe koja je izradila plan: **Ivan Žižić, mag. ing. geod. et geoinf., mag. ing. traff.**

Voditelj izrade plana: **Ines Berlangi, dipl. ing. arh. Jelena Borota, mag. ing. arh.**

Stručni tim u izradi plana: **Stipe Baučić, dipl. ing. geod. Marko Popović-Razumić, građ. tehn. Ines Berlangi, dipl. ing. arh. Ante Talijančić, geod. tehn. Jelena Borota, mag. ing. arch. Silvija Zdunić, dipl. ing. arh. Zeljana Bradarić Štujo, dipl.oec. Ivan Žižić, mag. ing. geod. et geoinf., Sandi Fabjanović, geod. tehn. mag. ing. traff.**

Pečat predstavničkog tijela: **Prof. dr. sc. Zdravko Perko**

Istovjetnost prostornog plana s izvornikom ovjerava: **Pečat nadležnog tijela:**